

PREFEITURA MUNICIPAL  
DE ROSÁRIO DO SUL  
APROVADO

Rosário do Sul, 28/10/20

*Bruna Fagundes*  
DEPARTAMENTO DE ENGENHARIA


**Bruna Fagundes**  
Arquiteta e Urbanista  
CAU A155895-1  
Portaria Nº 0970/2019



**PREFEITURA MUNICIPAL DE ROSÁRIO DO SUL**

ESTADO DO RIO GRANDE DO SUL – BRASIL

SECRETARIA MUNICIPAL DE OBRAS, VIAÇÃO, TRÂNSITO E TRANSPORTE  
DEPARTAMENTO DE ENGENHARIA



PROJETO:

SINALIZAÇÃO HORIZONTAL E VERTICAL

ENDEREÇO:

Rua Osvaldo Aranha - Trecho entre Rua Manaus e Rua Paraná

RESP. TÉCNICO:

*Matheus V. Filippi*  
ENG.º CIVIL MATHEUS VIEIRA FILAPPI  
CREA: RS 237.845 - PORT. Nº 0972/2019

DATA:

JUNHO/2020

ÁREA:

1.535,32m²

COORDENADAS:

INDICADAS

ESCALA:

INDICADA

DESENHO:

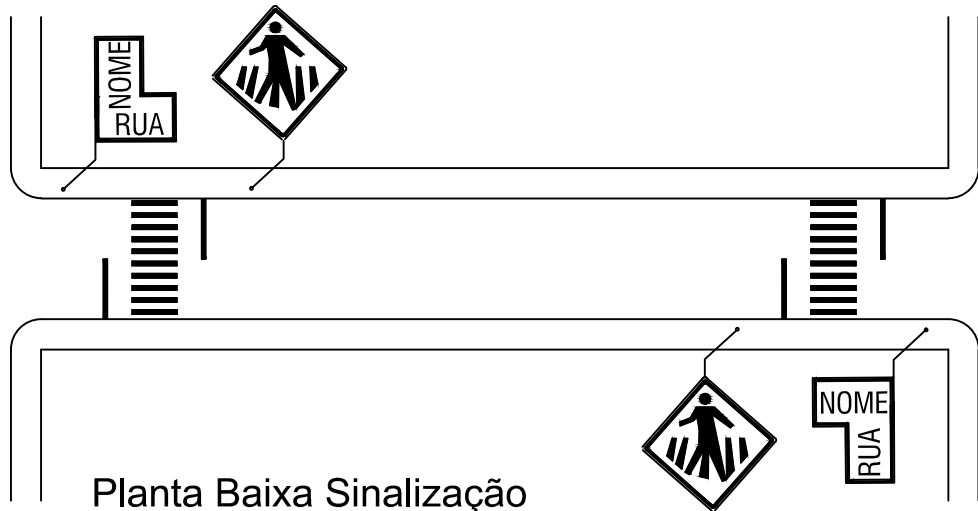
PROPRIETÁRIO:

*Argemiro Rossignollo*  
PREFEITURA MUNICIPAL DE ROSÁRIO DO SUL  
ZILASE JOBIM ARGEMI ROSSIGNOLLO - PREF. MUNICIPAL

PRANCHA:


3/3

Rua Paraná




Planta Baixa Sinalização  
Vertical e Horizontal  
Esc. 1:50

Rua Santa Catarina



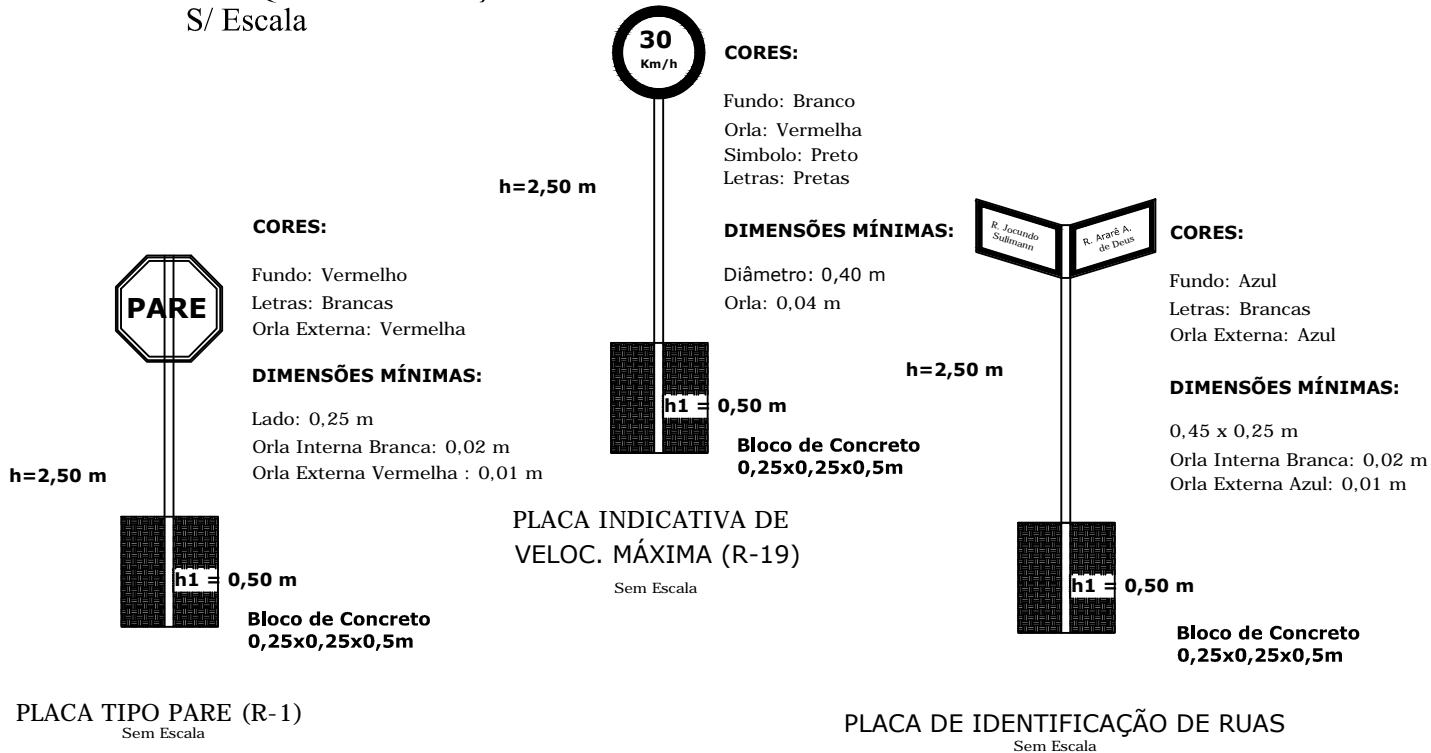
Rua Osvaldo Aranha

Rua Mato Grosso



Rua Manaus

### CROQUI SINALIZAÇÃO VERTICAL S/ Escala



### LEGENDA

- Placa Indicativa de PARE
- Placa Indicativa Vel. Max. PERMITIDA
- Placa Indicativa de NOME DE RUA
- Placa Indicativa de FAIXA DE PEDESTRE
- Faixa de Pedestre

**PREFEITURA MUNICIPAL DE ROSÁRIO DO SUL**  
ESTADO DO RIO GRANDE DO SUL – BRASIL  
SECRETARIA MUNICIPAL DE OBRAS, VIAÇÃO, TRÂNSITO E TRANSPORTE  
DEPARTAMENTO DE ENGENHARIA

PROJETO: SINALIZAÇÃO HORIZONTAL E VERTICAL	DATA: JUNHO/2020
ENDEREÇO: Rua Osvaldo Aranha - Trecho entre Rua Manaus e Rua Paraná	ÁREA: 1.535,32m²
RESP. TÉCNICO: ENG.º CIVIL MATHEUS VIEIRA FILAPPI CREA: RS 237.845 - PORT. Nº 0972/2019	COORDENADAS: INDICADAS
	ESCALA: INDICADA
	DESENHO:

PROPRIETÁRIO:  
  
PREFEITURA MUNICIPAL DE ROSÁRIO DO SUL  
ZILASE JOBIM ARGEMI ROSSIGNOLLO - PREF. MUNICIPAL

PRANCHA:  
  
3/3